

Проект

КАРАР

РЕШЕНИЕ

«__» _____ й.

№__

«__» _____ г.

Об определении способа расчета расстояния от организаций и (или) объектов до границ прилегающих территорий, на которых не допускается розничная продажа алкогольной продукции, на территории сельского поселения Бедеево-Полянский сельсовет муниципального района Благовещенский район Республики Башкортостан

В соответствии с Федеральным законом от 6 октября 2003 года № 131-ФЗ «Об общих принципах организации местного самоуправления в Российской Федерации», Федеральным законом от 22 ноября 1995 года № 171-ФЗ «О государственном регулировании производства и оборота этилового спирта, алкогольной и спиртосодержащей продукции и об ограничении потребления (распития) алкогольной продукции», Законом Республики Башкортостан от 1 марта 2007 года № 414-з «О регулировании деятельности в области производства и оборота этилового спирта, алкогольной и спиртосодержащей продукции в Республике Башкортостан», Постановлением Правительства Российской Федерации от 27 декабря 2012 года № 1425 «Об определении органами государственной власти субъектов Российской Федерации мест массового скопления граждан и мест нахождения источников повышенной опасности, в которых не допускается розничная продажа алкогольной продукции, а также определении органами местного самоуправления границ прилегающих к некоторым организациям и объектам территорий, на которых не допускается розничная продажа алкогольной продукции», руководствуясь п.11 статьи 3 Устава сельского поселения Бедеево-Полянский сельсовет муниципального района Благовещенский район Республики Башкортостан, Совет сельского поселения Бедеево-Полянский муниципального района Благовещенский район Республики Башкортостан

решил:

1. Установить минимальное значение расстояния от организаций и (или) объектов до границ прилегающих территорий, на которых не допускается розничная продажа алкогольной продукции, на территории сельского поселения Бедеево-Полянский сельсовет муниципального района Благовещенский район Республики Башкортостан:

- от детских, образовательных учреждений – 25 метров;
- медицинских организаций и объектов спорта - 10 метров;
- от оптовых и розничных рынков, вокзалов, аэропортов и иных мест массового скопления граждан и мест нахождения источников повышенной опасности, определенных органами государственной власти Республики Башкортостан – 10 метров;
- от объектов военного назначения -10 метров.

2. Установить, что территория, прилегающая к организациям и (или) объектам, указанным в пункте 1 настоящего решения, включает обособленную территорию (при наличии таковой), а также территорию, определяемую с учетом конкретных особенностей местности и застройки, примыкающую к границам обособленной территории либо непосредственно к зданию (строению, сооружению), в котором расположены организации и (или) объекты, указанные в пункте 1 настоящего решения (дополнительная территория).

3. Дополнительная территория определяется:

- при наличии обособленной территории – от входа для посетителей на обособленную территорию до входа для посетителей в стационарный торговый объект;

- при отсутствии обособленной территории – от входа для посетителей в здание (строение, сооружение), в котором расположены организации и (или) объекты, указанные в пункте 1 настоящего решения, до входа для посетителей в стационарный торговый объект.

4. Определить следующий способ расчета расстояния от организаций и (или) объектов до границ прилегающих территорий, на которых не допускается розничная продажа алкогольной продукции, на территории сельского поселения Бедеево-Полянский сельсовет муниципального района Благовещенский район Республики Башкортостан:

- по кратчайшему расстоянию по тротуарам, пешеходным дорожкам и пешеходным переходам, (при их отсутствии – по обочинам, велосипедным дорожкам, краям проезжих частей. При пересечении пешеходной зоны с проезжей частью расстояние измеряется по ближайшему пешеходному переходу. В случае если объект торговли находится внутри торгового центра (торгового комплекса), при определении протяженности прилегающей территории объектов, указанных в пункте 1, должно учитываться расстояние внутри торгового центра (торгового комплекса) до непосредственного входа в объект торговли;

- в случае если указанные организации и (или) объекты имеют более одного входа для посетителей либо располагаются в нескольких зданиях, то прилегающая территория определяется от каждого входа, за исключением входов, которые не используются для входа посетителей (пожарные, запасные);

- при размещении организаций и (или) объектов, указанных в пункте 1 настоящего решения, в одном здании (строении, сооружении) с торговым объектом (объектом общественного питания), - по кратчайшему маршруту движения от входа для посетителей в организацию и (или) объект до входа для посетителей в торговый объект (объект общественного питания), исходя из сложившейся системы пешеходных путей.

5. Утвердить перечень организаций и (или) объектов, на прилегающих территориях к которым не допускается розничная продажа алкогольной продукции (Приложение № 1).

6. Утвердить схемы границ прилегающих территорий, на которых не допускается розничная продажа алкогольной продукции (Приложение № 2).

7. Решения Совета сельского поселения Бедеево-Полянский сельсовет муниципального района Благовещенский район от 18.06.2015г. № 48-4 «О внесении изменений и дополнений в решение Совета сельского поселения Бедеево-Полянский сельсовет муниципального района Благовещенский район

Республики Башкортостан от 30.04.2013г. № 24-3 «Об определении границ прилегающих к некоторым организациям и объектам территорий, на которых не допускается розничная продажа алкогольной продукции», Решение Совета сельского поселения Бедеево-Полянский сельсовет муниципального района Благовещенский район от 30.04.2013г. № 24-3 «Об определении границ прилегающих к некоторым организациям и объектам территорий, на которых не допускается розничная продажа алкогольной продукции» признать утратившими силу.

8. Обнародовать настоящее решение на официальном сайте администрации сельского поселения Бедеево-Полянский сельсовет муниципального района Благовещенский район Республики Башкортостан.

9. Контроль за выполнением настоящего решения возложить на постоянную комиссию по социально-гуманитарным вопросам, охране правопорядка (Галиахметова Р.Т.).

Глава сельского поселения
Бедеево-Полянский сельсовет

А.А.Зырянов

Приложение № 1
к Решению Совета
сельского поселения
Бедеево-Полянский сельсовет
муниципального района
Благовещенский район
Республики Башкортостан
от _____ г. № _____

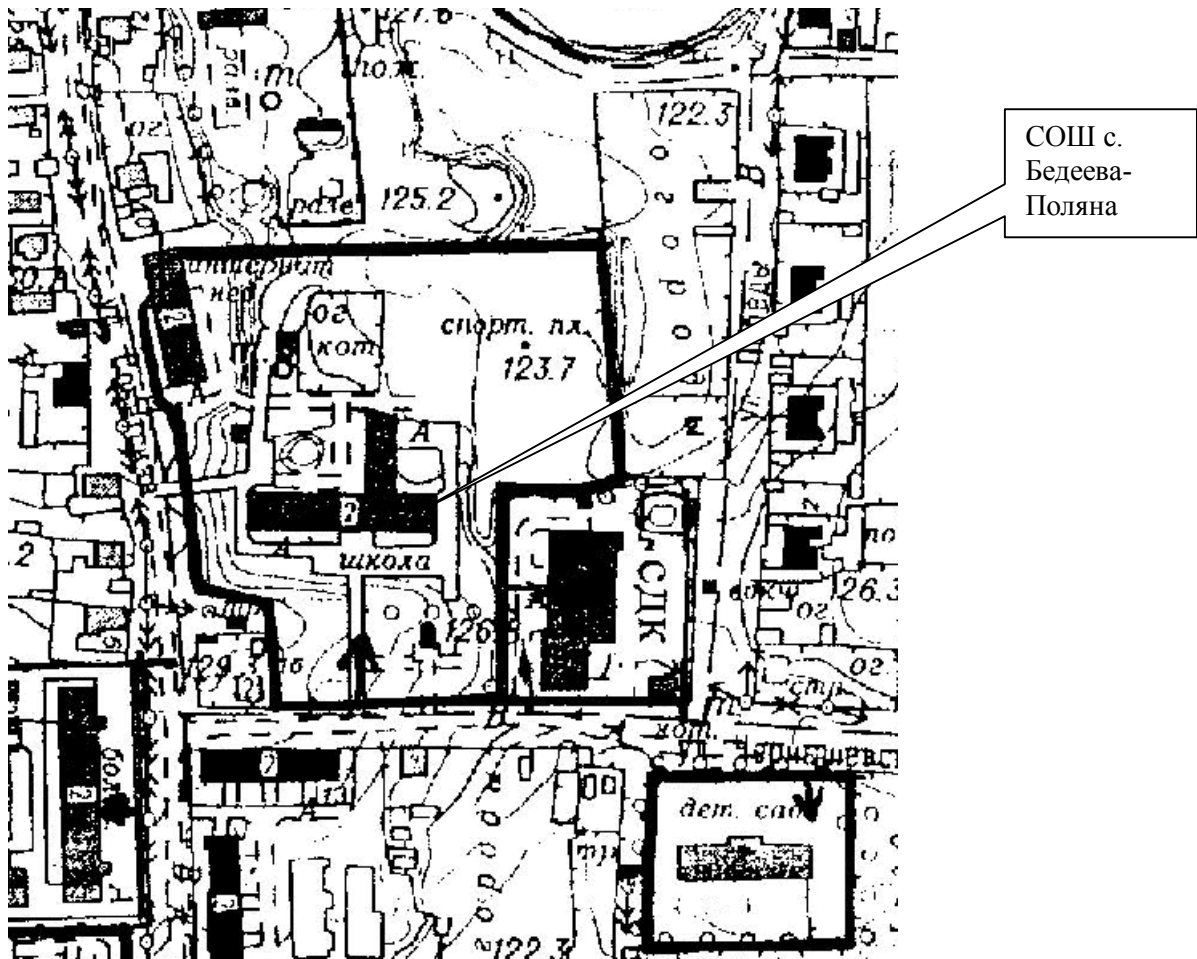
Перечень



организаций и (или) объектов детских организаций, образовательных организаций, медицинских организаций, объектов спорта, оптовых и розничных рынков, вокзалов, мест массового скопления граждан, на которых не допускается розничная продажа алкогольной продукции и прилегающих к ним территорий в **сельском поселении Бедеево-Полянский сельсовет** муниципального района Благовещенский район Республики Башкортостан

№ п/п	Наименование организации и (или) объекта детских организаций, образовательных организаций, медицинских организаций, объектов спорта, оптовых и розничных рынков, вокзалов, мест массового скопления граждан	Юридический адрес	Адрес местонахождения	Минимально допустимое значение расстояния, метр	Максимально допустимое значение расстояния, метр
Фельдшерско- акушерские пункты					
1.	Бедеево – Полянская сельская участковая больница	453446, РБ, Благовещенский р-н, с. Бедеева Поляна, ул. Советская, д. 7	453446, РБ, Благовещенский р-н, с. Бедеева Поляна, ул. Советская, д.7	50	65

2.	Федоровский фельдшерско-акушерский пункт	453446, Республика Башкортостан, Благовещенский район, д. Федоровка, ул. Центральная, д. 20, кв. 1	453446, Республика Башкортостан, Благовещенский район, д. Федоровка, ул. Центральная, д. 20, кв. 1	50	65
3.	Александровский фельдшерско-акушерский пункт	453446, Республика Башкортостан, Благовещенский район, д. Александровка 1-я, ул. Интернациональная, д. 13	453446, Республика Башкортостан, Благовещенский район, д. Александровка 1-я, ул. Интернациональная, д. 13	50	65
Общеобразовательные учреждения сельского поселения Бедеево-Полянский сельсовет					
4.	Муниципальное общеобразовательное бюджетное учреждение средняя общеобразовательная школа села Бедеева Поляна муниципального района Благовещенский район Республики Башкортостан	453446, РБ, Благовещенский район, с. Бедеева Поляна, ул. Чер нышевского, 18	453446, РБ, Благовещенский район, с. Бедеева Поляна, ул. Чер нышевского, 18	50	65
Учреждения дошкольного образования сельского поселения Бедеево-Полянский сельсовет					
7.	Муниципальное автономное дошкольное образовательное учреждение детский сад села Бедеева Поляна Муниципального района Благовещенский район Республики Башкортостан	453446, Благовещенский район, с. Бедеева Поляна, ул. Чернышевс кого, 9	453446, Благовещенский район, с. Бедеева Поляна, ул. Чернышевс кого, 9	50	65

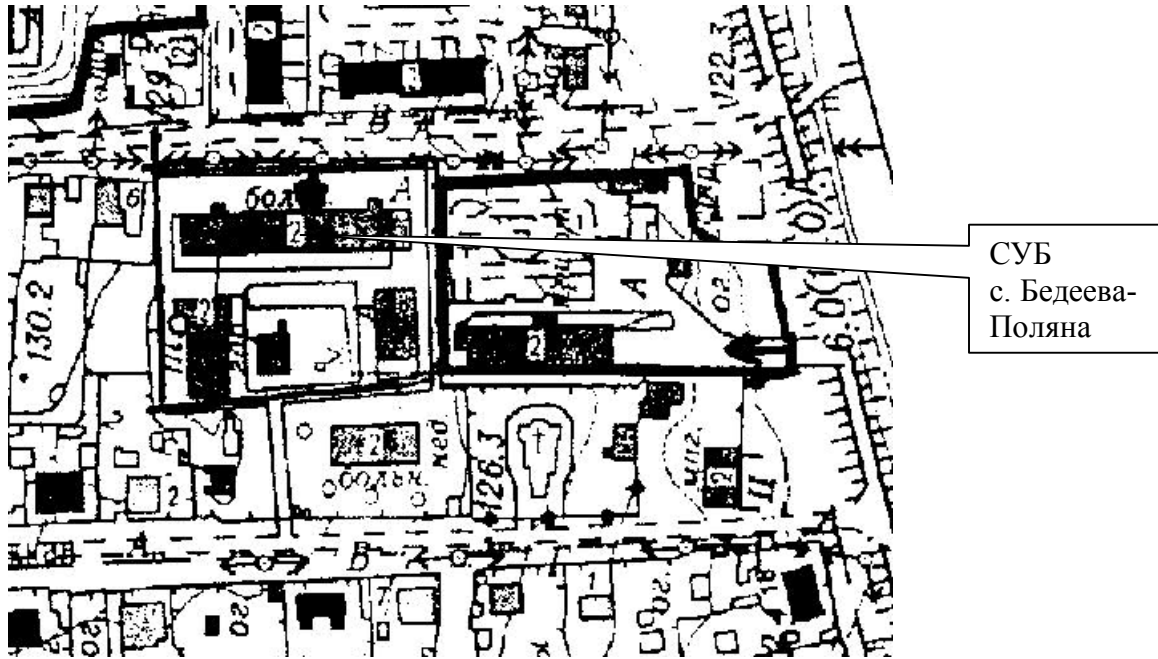
Схема
границ прилегающей к обособленной территории Муниципального
общеобразовательного бюджетного учреждения средняя
общеобразовательная школа села Бедеева Поляна муниципального
района Благовещенский район Республики Башкортостан



-  - Обособленная территория
-  - Объект

Схема

**границ прилегающей к обособленной территории Бедеево – Полянской
сельской участковой больницы ГБУЗ «БЦРБ»**





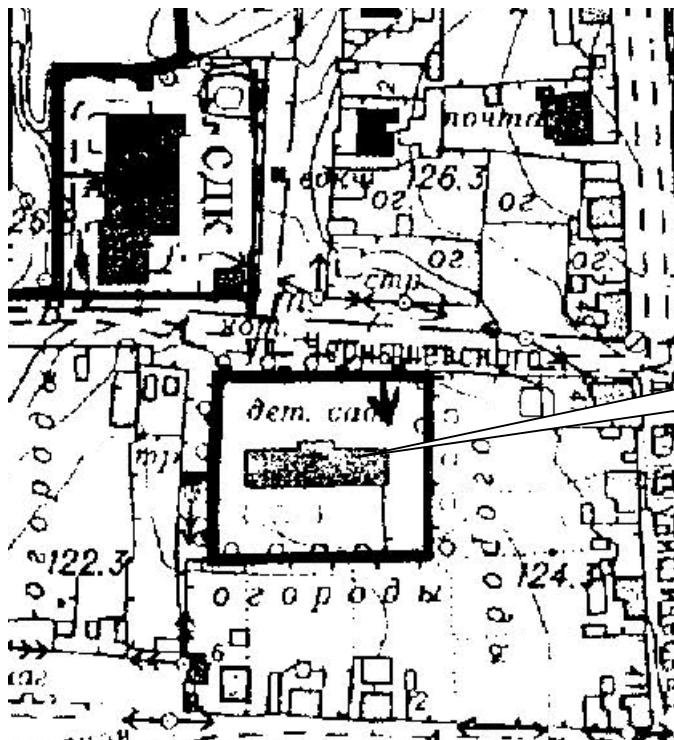
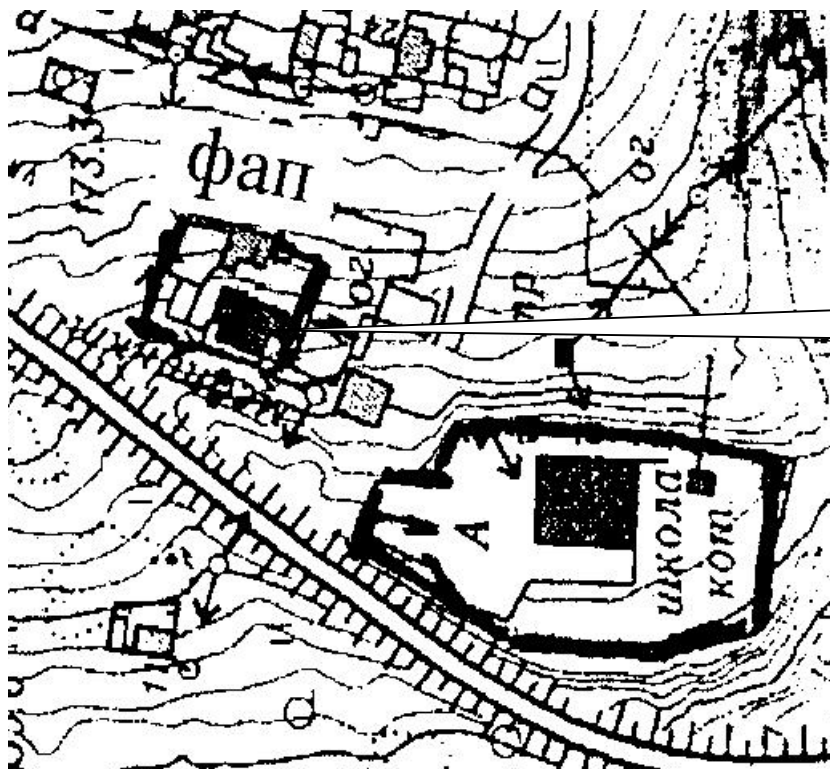
-  - Обособленная территория
- 

Схема
границ прилегающей к обособленной территории муниципального автономного дошкольного образовательного учреждения детский сад с. Бедеева Поляна муниципального района Благовещенский район Республики Башкортостан




Детский сад
с. Бедеева-
Поляна

Схема
границ прилегающей к обособленной территории Федоровского
фельдшерско-акушерского пункта ГБУЗ РБ «Благовещенская ЦРБ»

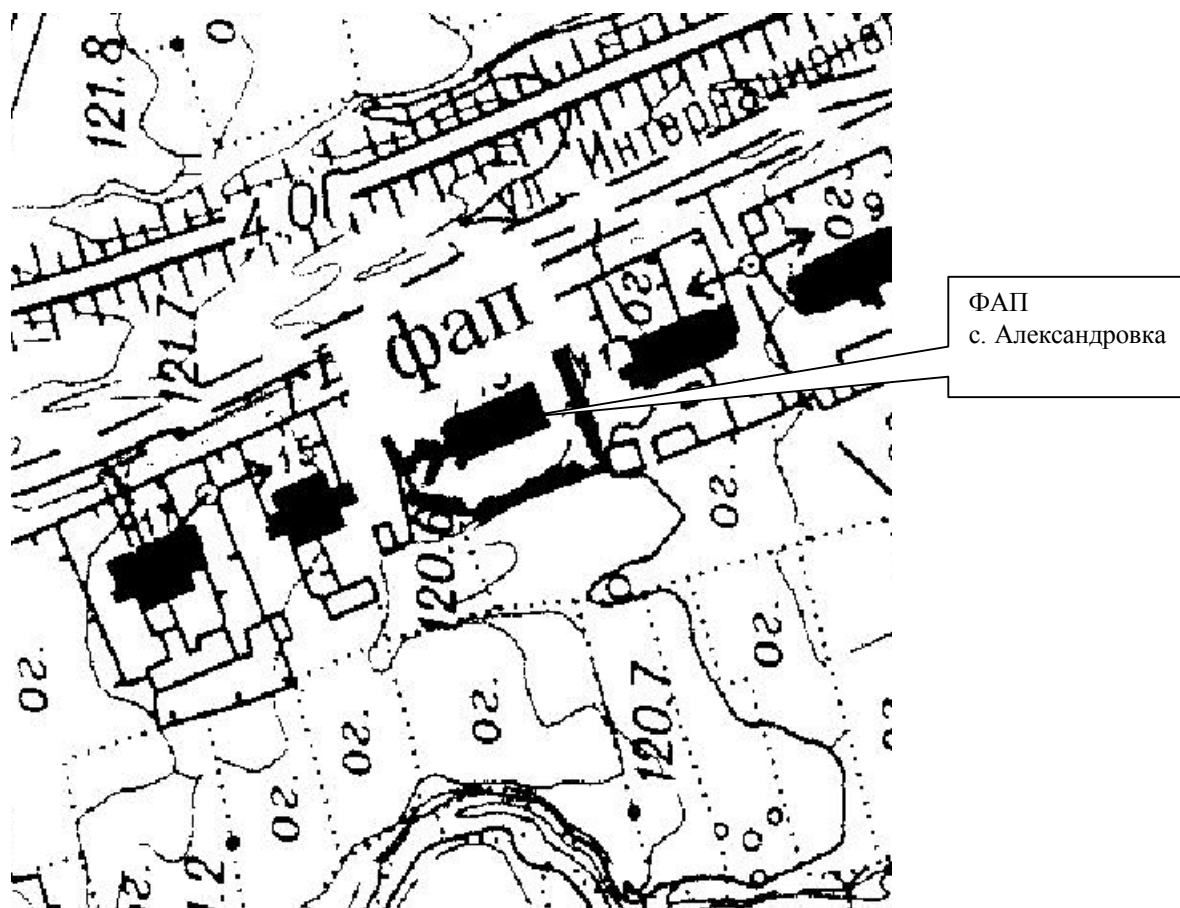




ФАП д.
Федоровка

 - Обособленная территория

 - Объект

Схема
границ прилегающей к обособленной территории Александровского
фельдшерско-акушерского пункта ГБУЗ РБ «Благовещенская ЦРБ»



-  - Обособленный объект
-  - Объект

